



Universidad Nacional del Nordeste  
Facultad de Ciencias Exactas  
y Naturales y Agrimensura

## DICTAMEN DE LA COMISIÓN EVALUADORA

**Departamento** : Agrimensura  
**Área** : Topografía  
**Cargo** : Jefe de Trabajos Prácticos  
**Dedicación** : Simple  
**S/Programa Asignatura** : Topografía III  
**Docente convocado** : Villaverde, Sheyla Jessica  
**Período Evaluado** : 19/02/2018 al 22/08/2022  
**Resolución** : 160/22

En la Ciudad de Corrientes, a los veintiseis (26) días del mes de agosto del año 2022, en la Facultad de Ciencias Exactas y Naturales y Agrimensura sito en calle 9 de Julio 1449, siendo las 16:00 horas, se reúne la Comisión Evaluadora, compuesta por: Agrimensora Gloria Alejandra Acosta., Agrimensora Amalia Graciela Fernández y Agrimensor Raquel Hortencia Melgarejo Rolon, designada para entender en el llamado a Convocatoria a Evaluación para la permanencia en la carrera docente, según cargo y docente arriba mencionados, con la **ausencia** del Observador Estudiantil Luccioni Marco Agustin. Constituida la Comisión Evaluadora, se abocó al análisis de la documentación presentada y luego se procedió a realizar la entrevista al docente convocado.

## CONSIDERACIONES DE LOS MIEMBROS DE LA COMISIÓN EVALUADORA

### 1) Antecedentes Académicos

- **Título Universitario de Grado: AGRIMENSORA.** Recibida en la Facultad de Ciencias Exactas, Naturales y Agrimensura de la U.N.N.E.
- **Título de Posgrado: Especialización en Tecnologías de la Información Geográfica,** en la Facultad de Humanidades de la UNNE. Falta Tesis (en Proceso) (Iniciado en Julio/14).

### Cursos de Actualización y de Posgrados:

- Curso aprobado con Evaluación: LA CONCEPTUALIZACIÓN DEL ESPACIO GEOGRÁFICO Y LAS CIENCIAS DE LA INFORMACIÓN GEOGRÁFICAS. (24 horas)
- Curso aprobado con Evaluación: INTRODUCCIÓN A LAS TECNOLOGÍAS DE LA INFORMACIÓN GEOGRÁFICAS. ANTIGUAS, RECIENTES Y MODERNAS. (68 horas)

- Curso aprobado con Evaluación: ANÁLISIS DE LA INFORMACIÓN GEOGRÁFICA. (122 horas)
- Curso de capacitación de Geoestadística, Dictado por el Dr. Manuel Fuenzalida Díaz, de la Universidad “Alberto Hurtado” de Chile.
- Curso aprobado con Evaluación: REPRESENTACIÓN Y PRESENTACIÓN DE LA INFORMACIÓN GEOGRÁFICA. (57 horas)
- Jornadas de Capacitación en SIG e IDE- Corrientes. Realizado en Corrientes.
- Coordinado por IDERA (Infraestructura de Datos Espaciales de la República Argentina).
- ESPECIALIZACIÓN EN TECNOLOGIAS DE LA INFORMACION GEOGRAFICA – Facultad de Humanidades - UNNE. (Falta aprobación trabajo final).
- Curso de posgrado: APLICACIÓN DE LAS T.I.G. A DIFERENTES ESCALAS. En proceso de evaluación. (104 horas)

**Para el período evaluado** adjuntó documentación que respalda el haber realizado actividades de actualización/perfeccionamiento.

## 2) Desempeño del docente durante el periodo evaluado

El cumplimiento de las actividades del docente en el periodo evaluado, se reflejan en los distintos informes que componen el **Informe de Gestión Institucional, y su propio informe:**

- El **informe del profesor responsable:** Asistió regularmente a las clases prácticas de la asignatura, durante la presencialidad, como así también, dentro de la virtualidad y colaborado activamente en las mismas. En el dictado de las clases (presenciales y virtuales). Asistió y organizo clases de consultas de los alumnos, desarrollo guías de Trabajos Prácticos, incorporando problemas referidos a situaciones diarias del trabajo profesional. Confecciono y corrigió exámenes parciales y finales, además de participar en todos los exámenes finales de la asignatura. Concurrió a reuniones de la cátedra, del área y del departamento durante la época fuera de pandemia. Durante la virtualidad, presencio las reuniones entre docentes. Trabaja de manera activa en la actualización del programa para la acreditación de la Carrera “Ingeniería en Agrimensura”
- Los informes de las **encuestas de los alumnos** de los años 2018 – 2021 indican una valoración satisfactoria.
- El informe del **área Personal** indica que no obran en esa área registro de descuento por inasistencia a mesa examinadora del docente.
- En el **Autoinforme** del docente se describen, En el periodo expresado, las tareas de docencia se cumplieron de acuerdo a las pautas previstas, ajustadas a lo indicado por el responsable de la asignatura y en coordinación con el área TOPOGRAFIA en relación a los logros pretendidos. Respecto a los trabajos prácticos, se fueron realizando algunos cambios, en forma paulatina, en la metodología enseñanza - aprendizaje, adaptándola a los conocimientos que ya fueron adquiridos en el cursado de las Asignaturas previas, incorporando otros procedimientos de trabajo, así como modelos y aplicaciones. Las evaluaciones parciales, en la primera parte de este periodo, se realizaron utilizando las nuevas tecnologías, incluyendo el uso de notebooks. Como durante este periodo se tuvo que adaptar el dictado a la manera virtual, las clases se desarrollaron utilizando Meet, presentando en forma sincrónica desarrollos de temas y en forma asincrónica tareas a ser realizadas por el alumnado y presentadas a la cátedra por correo electrónico. Las evaluaciones parciales se desarrollaron

con metodología similar al dictado de las clases teóricas y prácticas. Como docente, se integró los tribunales examinadores de las asignaturas del área, realizando la corrección de trabajos prácticos, parciales, monografías, carpetas y todo lo inherente a la función del Jefe de Trabajos Prácticos. Con relación a la gestión institucional, se concurrió regularmente a las reuniones realizadas por el área y por el Departamento de Agrimensura.

### 3) Propuesta Académica o Plan de Actividades presentada para la renovación del cargo

El Docente propone las siguientes actividades:

- Confección de nuevas guías de estudios de trabajos prácticos adaptados a los cambios de metodologías realizados y a la virtualidad.
- Preparación de clases teórico – prácticas en Power Point y Genially, sobre todos los temas que comprenden las teorías y prácticas.
- Preparación y planificación de parciales para ser desarrollados en formato presencial y en formato virtual.
- Guía, acompaña y asesora a los alumnos en los trabajos de campaña necesarios para su formación profesional.
- Integrar tribunales evaluadores. Además asistir a reuniones del área como así también del Dpto.
- Atender clases de consultas.
- Formación de recursos humanos.


### 4) Entrevista Personal

En la entrevista personal, el postulante se refirió al Plan de Trabajo, presentado y al desarrollo de las actividades con los alumnos, en la asignatura *Topografía III*, entendiéndose este Jurado que resulta satisfactorio y adecuado al cargo de JEFE DE TRABAJOS PRÁCTICOS con Dedicación Simple.


### DICTAMEN

Cumplidas con las actividades y exigencias reglamentarias, y en función de los distintos elementos constituyentes de la evaluación a Carrera Docente, esta Comisión considera por unanimidad que la docente VILLAVERDE SHEYLA JESSICA reúne las condiciones necesarias para el desempeño en el cargo evaluado y ACONSEJA la renovación de su designación en el cargo de Jefe de Trabajos Prácticos, con dedicación simple, en la asignatura TOPOGRAFIA III del Área Topografía, Departamento Agrimensura, por el término de 4 (cuatro) años.


No siendo para más y en prueba de conformidad, a las 18:00 hs del día 26/08/2022 se suscriben tres ejemplares de un mismo tenor.



Gloria Alejandra Acosta  
Prof. Agrim



Amalia Graciela Fernández  
Prof. Agrim



Raquel Hortencia Melgarejo Rolon  
Prof. Agrim